

Estudios Regionales, v.1, n°1, 1991. Universidad Nacional de Misiones. Facultad de Humanidades y Ciencias Sociales, Instituto de Investigación

LA TRINCHERA DE SAN JOSÉ

Héctor R. Lorenzo

Esteban A. Snihur

INTRODUCCION

El presente trabajo constituye un informe de avance de la investigación que estamos realizando sobre la Trinchera de San José y la red caminera que conectaba a éste campamento paraguayo con San Borja, en el tráfico comercial que se realizaba entre Asunción y Porto Alegre.

El trabajo se basa fundamentalmente en una tarea de relevamiento de restos in situ, a partir de la cartografía del siglo XIX y la correspondiente pesquisa bibliográfica sobre la temática abordada.

Nuestro objetivo final consiste en reconstruir documental y cartográficamente el Campamento de San José, la trinchera que lo

circundaba, el entorno adyacente con su capilla de San Antonio y los caminos de acceso.

Hasta el momento hemos podido determinar el recorrido geográfico de la trinchera, hallándose vestigios de la misma. Por tal motivo aprovechamos esta oportunidad que se nos brinda para dar a conocer los resultados obtenidos.

LA TRINCHERA DE SAN JOSÉ

1. Marco histórico

Durante la década de 1830, el Dictador Gaspar Rodríguez de Francia dispuso la construcción de un recinto amurallado en el sitio conocido como Rinconada de San José, en donde actualmente se ubica la ciudad de Posadas. La finalidad de dicha obra apuntaba a brindar resguardo a un destacamento militar y a su vez al tráfico comercial que se realizaba entre Asunción y Porto Alegre.

Este reducto, conocido como Trinchera de San José (1), estuvo en poder de los paraguayos hasta el año 1865, en que fue tomado por las tropas aliadas durante la guerra de la Triple Alianza, momento desde el cuál queda bajo jurisdicción de la República Argentina.

1) También se lo denominó "Trinchera de los Paraguayos"

2. Estado de la cuestión

| Autor | Fundamentos | Contenido | Objecc. |
|---------------------------------------|--|--|--|
| Peyret, 1881: 74-75. | Observación directa. | "Hasta la fecha se ve la línea de la trinchera..." -Chacra Ingeniero Fitz Maurico. -1200 m. de largo. "...uniendo las dos orillas del gran río en el semicículo que allí forma". | |
| Queiro, 1887: 452 | Observación directa. | "Adn se ven, en algunos sitios, rastros de la muralla de piedras que lo rodeaba". | |
| Fernández, 1872:3 Reeditado en 1872 | Datos de consulta: historiador anónimo. | Referencias al paredón, altura, ancho, entrada-portalón. | El trayecto es incorrecto. |
| Fernández Ramos:1931: 241. | Datos sin precisar origen. Tradicción oral: Referencia antiguo vecino: "...la conocí aún en buen estado". | "...fuerte muro de piedra. "...forma de semicículo", comenzaba, "...un poco más arriba de la laguna San José". Pasaba por el Hospital de Ciudad, luego Avda. Mirte, conjunción con Avda. Comentes, terminaba "... más abajo de Punta Gómez, hente al Polígono federal". Información sobre: espesor, pared, piedra, altura, material y portalón de entrada: ubicación. | Estas dos versiones se contradicen con respecto al trayecto (portalón de acceso) |
| Carvalho, 1945: 3. Plano, p. 5 | Observación directa. | "...posiblemente amplían y mejoran un muralón de piedras, cuyos vestigios aún se ven en algunas partes de la ciudad... Ver Apéndice, ítem III y IV | Parcialmente correcto, posee falencias al gráfico. |
| Cambas, 1976: s/p. | Observación directa. | -Muralla de piedra, longitud, altura, sus extremos daban al río: rumbo sudeste a noroeste. | |
| Vázquez, 1875: 27. | Datos sin precisar origen: probablemente fuentes. | -Símil en cierta forma de la muralla china. Abundante información. Anecdotas del bañado San José, semicículo y se cerraba sobre el río. | |
| Castelli, s/f: 88-88, 74 | Datos extraídos de: Fernández (1922), Ron Boston, A.; cita de Vázquez (1875). Datos sin precisar. | Reconido de la Trinchera. Diversa y variada información. Información ya consignada en Vázquez. Referente a un ojo de agua. | |

Como puede advertirse, no todos los investigadores realizaron un metódico relevamiento de campo con el objeto de determinar el recorrido de la trinchera. Algunos se limitan a afirmar que "observaron restos", sin dar mayores precisiones. Cabe consignar que se utilizaron pocas fuentes documentales para fundamentar las distintas versiones sobre el recorrido de la misma. Sus aportes prácticamente se basan en la tradición oral, transmitidas por antiguos pobladores de la zona a principios del presente siglo. El primer trabajo abarcativo sobre la temática fue escrito por Clotilde González de Fernández en el año 1922. Allí presenta dos versiones antagónicas acerca del recorrido de la muralla, lo cuál también se observa en el libro publicado por Raimundo Fernández Ramos en 1931. Los que escribieron posteriormente acerca del mismo no hacen más que consignar con algunas variaciones la versión de ambos autores. También sirvió de base informativa la obra de José Antonio Vázquez (1975), quién en la parte introductoria hace referencia a la trinchera, siendo el tema central de sus estudio el Dr. Francia.

3. Relevamiento realizados

3.1. Metodología empleada

La metodología utilizada, básicamente parte de dos elementos:

a) Un plano de la trinchera realizado por M. Borges (2), realizado presumiblemente durante la segunda mitad de la década de 1860. El original del plano, se encuentra en poder del Sr. Hernán Almirón, persona domiciliada en la ciudad de Apóstoles (Misiones), quién lo obtuvo como obsequio del conocido historiador Federico Palma.

b) Un relevamiento de campo, cumplimentado a partir de la confrontación cartográfica del plano de Borges, con el actual plano de la ciudad de Posadas (hoja 2757-30-172).

3.2. Resultados Obtenidos en el relevamiento

El relevamiento "in situ" nos permitió ubicar los siguientes restos (3):

A. Los dos cursos de agua que Borges sitúa en los extremos de la muralla (A y B).

B. La aguada permanente que Borges ubica en cercanías del portón de acceso (E).

C. Restos de la muralla, aún en elevación, en una extensión aproximada a los cien metros; ubicados en un terreno baldío y cubierto de una densa vegetación (situado frente al Centro Cívico de la ciudad de Posadas) (C).

D. Rastros del extremo Este de la muralla, en cercanías de la laguna San José, chacra 205 (D) (Cfr. el plano realizado: 11).

3.2.1 Características de los restos de muralla

Evidentemente lo más relevante ha sido el hallazgo de restos de la muralla. Pero como es natural surge inmediatamente la siguiente pregunta: ¿son realmente los restos de la Trinchera de San José?. Las características que presentan y la ubicación de los mismos, nos permiten brindar una respuesta afirmativa al interrogante formulado, pues el plano de Borges en lo que respecta a la ubicación, como así la bibliografía inherente al tema, que describe la forma en que estaban contruídos los muros (Fernández Ramos, 1931; Vázquez, 1975), certifican lo que aquí se plantea.

Los restos hallados están compuestos de piedras itucurús en bruto, unidas con una argamasa de "flau" y arena. El sector mejor conservado posee una altura cercana a los 2 mts., en tanto que otros conservan aproximadamente unos 50 cm. En una parte el muro se ha caído, quedando el mismo recostado en el suelo. El espesor en su base es de 2 mts. Cabe agregar que

(2) El Ingeniero Francisco Rave (1888:15-16), en su expedición por el Territorio de Misiones, recibe valiosos datos del Sr. Borges con respecto a yerbales y cuestiones de límites. El 20-2-1888, Borges da Rocha fue designado jefe político de Misiones tras efectivizarse la ocupación de Trincheras por fuerzas brasileñas (Palma, 1965:14). Lo cual permite afirmar que el Sr. Borges es contemporáneo de la Trinchera de San José.

(3) Cfr. el plano realizado

todas estas características concuerdan con las descripciones de los testimonios recopilados por historiadores (Observese en el Apéndice: 12-13)

Observación

Los resultados obtenidos en el relevamiento de campo nos permite corroborar la veracidad de lo registrado por M. Borges en su plano.

FUENTES Y BIBLIOGRAFIA

AYRAULT, Ana Ofelia Ruiz
de Archivo particular.

CAMBAS, Aníbal

1945a Historia política e institucional de Misiones.
Ba.As.: Comisión Nacional de Cultura.

1970b Breve cronología histórica de la Ciudad de Posadas 1870 a de noviembre 1970. Posadas:
Comisión Central Ejecutiva del Primer Centenario de la Ciudad de Posadas (folleto).

1977c Proceso de colonización en Misiones. Buenos Aires: Academia Nacional de la Historia. Separata Tercer Congreso de Historia Argentina y Regional, año 1975.

CARVALLO, Casiano N.

1945a Posadas en pos de su cronología. Posadas:
Talleres gráficos "Fenix"

1945b Idem. Posadas: Boletín de la Junta de Históricos de Misiones, año V nº5: pp12-16.

Fernández, Cleilde González de
Reseña Histórica de la Ciudad de Posadas de octubre 1922. Posadas: Comisión Homenaje al Centenario del Primer Consejo Municipal de Posadas.

Fernández Ramos, Raimundo

1931 Misiones. A través del Primer Cincuentenario de su Federalización 1881-diciembre 20-1931. Posadas: Territorio de Misiones.

Palma, Federico

1965 Un momento en la Historia de Misiones Ba.As.: Del Boletín de la Academia Nacional de la Historia, XXXVIII (separata).

Peyret, A.

1881

Cartas sobre Misiones. Ba.As.: Imprenta de la Tribuna Nacional.

Queiroz, Juan

1897

Misiones. Buenos Aires: Taller Tipográfico de la Penitencia Nacional.

Rava, Francisco.

1888

El Territorio de Misiones. Buenos Aires: Imprenta de los Intereses Argentinos (separata)

Varquez, José Antonio

1875

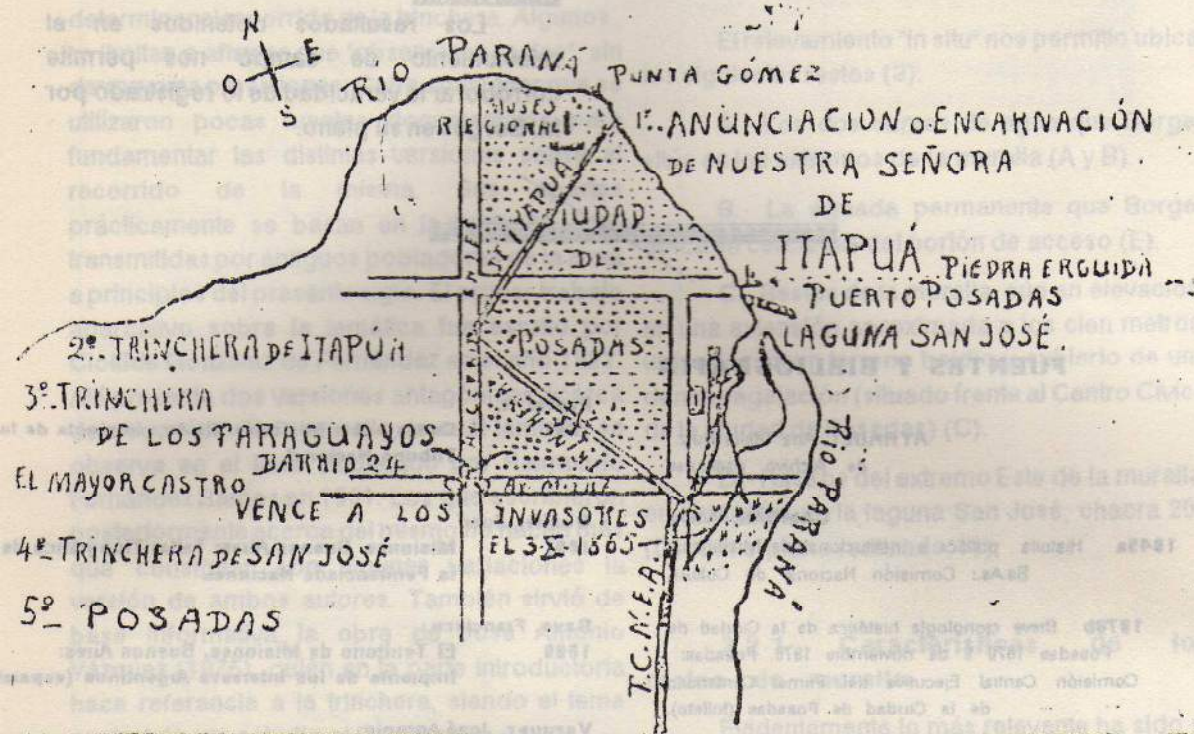
El Doctor Francia visto y oído por sus contemporáneos. Buenos Aires: EUDEBA

CARTOGRAFIA

BORGES, M.

TRINCHERAS DE SAN JOSE. Sin datacion

PROVINCIA DE MISIONES. Plano de Nomenclatura Catastral de la Ciudad de Posadas. Hoja 2757'30'172. escala 1:10000.



(Castano Carvallo, 1945 a: 5)

I. Nombres de la actual Ciudad de Posadas y lugares históricos.

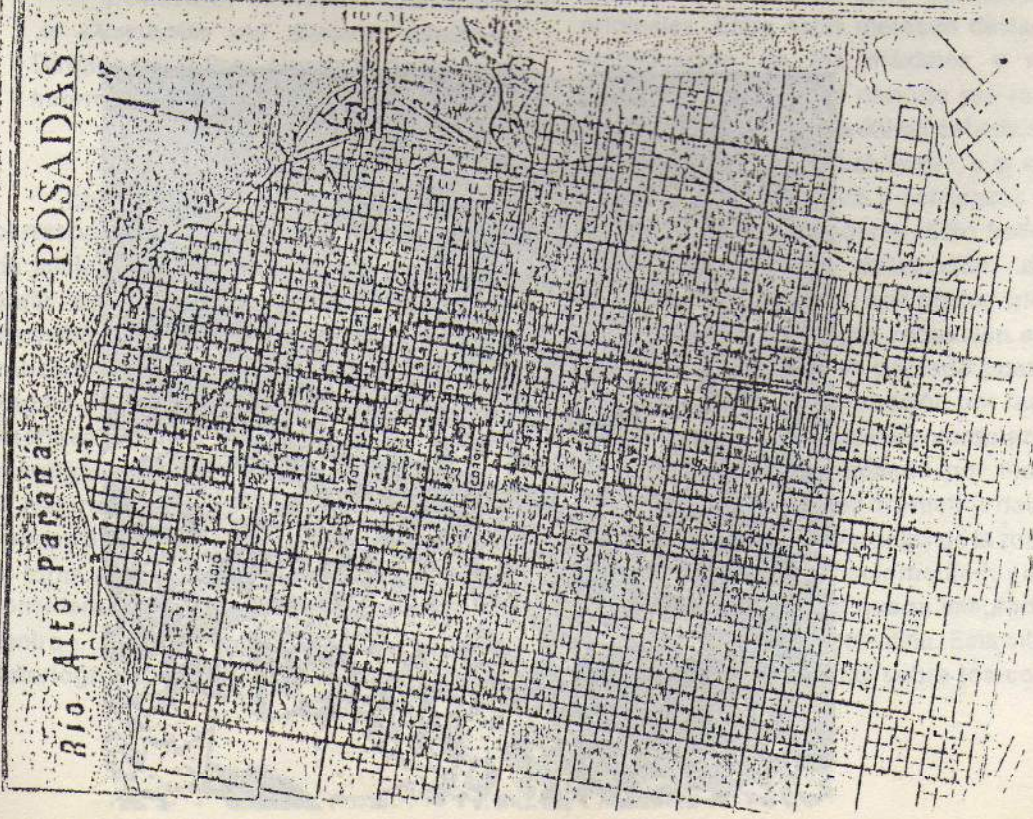
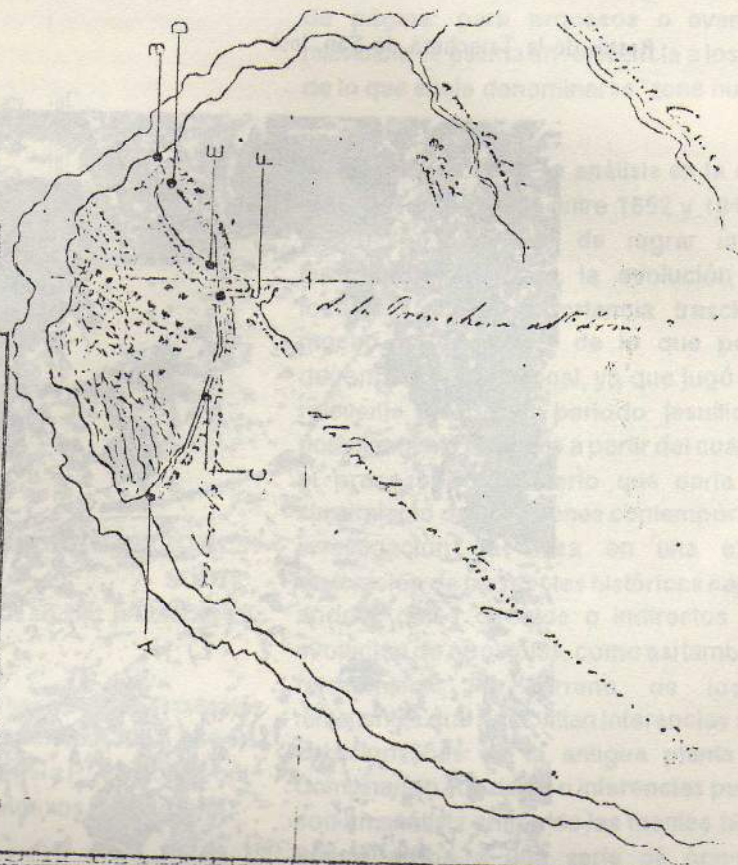
II. Fundación del pueblo Trinchera de San José, hoy ciudad de Posadas. 1º de Abril de 1871.

III. En la Manzana 167 se ve, de S.O. a N.E., un pedazo de esta muralla que la divide en dos triángulos. Esta Manzana sin edificación, la única que conserva visibles las características de la muralla, por ser este un documento histórico, en un bello rincón de típica topografía regional de Posadas, la Municipalidad debe adquirirla para una plaza que evocaría, objetivamente, una página de la historia de los comienzos de la hoy capital de Misiones.

V. Esta muralla tendría su comienzo en los bañados de las actuales chacras 200 y 209, en dirección a las Manzanas 154, 166 y 167, para terminar en la Punta Gómez, entre las Manzanas 189, 190 y 188 del municipio.

NOTA: Los números romanos han sido agregados para una mejor comprensión por los autores del presente trabajo.

- 1. Sitio de agua.
- 2. Sitio de agua.
- 3. Sitio en el que aún persisten vestigios en elevación de la terraza.
- 4. Sitio en el que aún persisten vestigios en elevación de lo que fuera el extremo Este de la terraza.
- 5. Sitio en el que aún puede observarse la "visita" de los restos que ubican a la terraza del sector de arriba.
- 6. Sitio que cubre el sector de arriba.



Restos de la Trinchera de San José

