



**XXXI CONGRESO ALAS  
URUGUAY 2017**

3 - 8 Diciembre / Montevideo

Las encrucijadas abiertas de América Latina

La sociología en tiempos de cambio

**ANÁLISIS DEL SESGO URBANO QUE PRESENTA EL MÉTODO NBI PARA MEDIR  
POBREZA ESTRUCTURAL EN HOGARES TAREFEROS**

Lic. María Carolina Bulloni

carolinabulloni@yahoo.com.ar

Facultad de Humanidades y Ciencias Sociales- Universidad Nacional de Misiones

Argentina

Mgter. Beatriz Curtino

beatrizcurtino@hotmail.com

Facultad de Humanidades y Ciencias Sociales- Universidad Nacional de Misiones

Argentina



## XXXI CONGRESO ALAS URUGUAY 2017

3 - 8 Diciembre / Montevideo

Las encrucijadas abiertas de América Latina

La sociología en tiempos de cambio

### RESUMEN

La ponencia surge a partir del trabajo de tesis realizado con motivo de la culminación de la carrera de “*Licenciatura en el Tratamiento y Análisis de Datos para la investigación Socioeconómica*” y bajo el marco del Proyecto de Investigación: “*La pobreza en Misiones. Entre las estadísticas y la casuística*”<sup>1</sup>.

El NBI es uno de los métodos oficiales en la Argentina para medir pobreza. Como forma de medición de un fenómeno no escapa a los cuestionamientos; y uno de ellos es el sesgo urbano que presentan sus indicadores. El NBI puede llevar a sobreestimar la pobreza en zonas rurales teniendo en cuenta que los indicadores que utiliza están asociados a características o aspectos culturales de una ciudad.

Se analizó la presencia o no del sesgo urbano atribuido a los indicadores en un caso particular: los tareferos (personas que trabajan cosechando la yerba mate) que viven en el municipio de Jardín América –Misiones-, debido a las características de la actividad que realizan se los considera trabajadores transitorios agropecuarios, que en su mayoría habitan en zonas urbanas o periurbanas.

Se trabajó con la metodología cuantitativa basada en métodos estadísticos, analizando datos provenientes de una fuente primaria y contextualizando la información con datos de los Censos Nacionales de Población-Hogares y Viviendas publicados por el Instituto Nacional de Estadísticas y Censos de la Argentina. Se realizó un trabajo gradual avanzando desde técnicas estadísticas descriptivas de carácter univariado culminando con un análisis multidimensional para datos categóricos.

El análisis realizado permite establecer que los indicadores de NBI, en la población de estudio, no presentan sesgo urbano, ya que se ha podido constatar que un hogar tarefero pobre ubicado en zonas rurales es tan pobre como aquel hogar asentado en zonas urbanas

---

<sup>1</sup> Equipo de investigación dirigido por la Mgter. Curtino, Beatriz. La Investigación se encuentra inscripta en la Secretaría de Investigación y Postgrado de la Facultad de Humanidades y Ciencias Sociales. Universidad Nacional de Misiones y el Programa de Incentivos del Ministerio de Educación de la Nación Argentina. Período de duración: 2014-2017.



## XXXI CONGRESO ALAS URUGUAY 2017

3 - 8 Diciembre / Montevideo

Las encrucijadas abiertas de América Latina

La sociología en tiempos de cambio

### **ABSTRACT**

The paper emerges from the thesis work carried out to mark the completion of the career of “*Licenciatura en el Tratamiento y Análisis de Datos para la investigación Socioeconómica*” and under the framework of the research Project “*La pobreza en Misiones. Entre las estadísticas y la casuística*”

The NBI is one of the official methods used in Argentina to measure poverty. As a way to measure phenomena, it does not escape from questioning; and one of them is the urban bias present in its indicators. The NBI can lead to overestimate poverty in rural areas, taking into account that the indicators it uses are associated with the features or cultural aspects of a city.

We analysed the presence of the urban bias attributed to indicators in a particular case: the tareferos (people who work harvesting yerba mate) who live in the municipality of Jardín América - Misiones-, and who due to the characteristics of the activity are considered to be transitional agricultural workers, living mostly in urban or peri-urban areas.

We worked with the quantitative methodology based on statistical methods, analysing data that came from a primary source and contextualizing the information with data from the National Census of Population-Homes and Housing published by the National Institute of Statistics and Censuses of Argentina. A gradual work has been done by moving from univariate character statistical descriptive techniques to a multidimensional analysis for categorical data.

The completed analysis allows to establish that the NBI indicators, in the study population, do not have urban bias, since it has been established that a poor tarefero located in a rural home is just as poor as a household settled in urban areas.

### **Palabras clave**

Medición de la Pobreza – Método NBI – Hogares tareferos

### **Keywords**

Poverty measurement - NBI Method - Tareferos Homes



## XXXI CONGRESO ALAS URUGUAY 2017

3 - 8 Diciembre / Montevideo

Las encrucijadas abiertas de América Latina

La sociología en tiempos de cambio

### **I. Introducción**

El presente ponencia es el resultado de la tesis de grado de la Lic. María Carolina Bulloni, con motivo de la culminación de la carrera de *Licenciatura en el Tratamiento y Análisis de Datos para la investigación Socioeconómica* que se enmarca en el Proyecto de Investigación: “*La pobreza en Misiones. Entre las estadísticas y la casuística*”, dirigido por la Mgter. Beatriz Curtino.

El concepto de pobreza ampliamente definido por diferentes organizaciones y actores conlleva en su conceptualización una forma determinada de medición. El Instituto Nacional de Estadísticas y Censos de Argentina –INDEC- mide de manera oficial la pobreza a través de dos métodos: la línea de ingreso y el de Necesidades Básicas Insatisfechas –NBI-.

El NBI tiene una concepción de la pobreza entendida como privación y en líneas generales, el cuestionamiento que se hace a este método es medir el fenómeno en términos urbanos, ya que utiliza un conjunto de indicadores sociales que reflejen un nivel de vida aceptable en áreas con una población concentrada, sin tener en cuenta idiosincrasia, costumbres y realidades propias de cada sector analizado.

Un caso particular lo constituyen los tareferos del Municipio de Jardín América-Misiones, que debido a las características de la actividad que realizan se los considera trabajadores transitorios agropecuarios que, en su mayoría, habitan en zonas urbanas o periurbanas. Por ello se lo utilizó como caso testigo para analizar la presencia o no del sesgo urbano atribuido a los indicadores de NBI en los hogares tareferos localizados en el municipio de Jardín América –Misiones- Argentina en el año 2010.



## XXXI CONGRESO ALAS URUGUAY 2017

3 - 8 Diciembre / Montevideo

Las encrucijadas abiertas de América Latina

La sociología en tiempos de cambio

### **II. Marco teórico/marco conceptual**

El método NBI fue introducido por la CEPAL en la década de los 70' con el objetivo de poder identificar y caracterizar a la pobreza a partir de los datos proporcionados por los censos. En Argentina este método se hace presente a partir de la década del 80' donde el INDEC lo toma como uno de los dos métodos oficiales para medir pobreza.

El NBI se basa en una concepción de la pobreza entendida como

*“necesidad, es decir, privación de bienes y servicios materiales necesarios para vivir y desenvolverse como seres humanos que forman parte de una sociedad. De esta manera, este enfoque centra su atención en la satisfacción directa y efectiva de necesidades que son considerada básicas para llevar adelante una vida digna, más allá de si los individuos poseen el ingreso suficiente para satisfacerlas”* (Feres y Mancero: 2001).

En cuanto a las necesidades que tiene en cuenta el método NBI, son necesidades de tipo absolutas, es decir, *“aquellas cuya satisfacción es indispensable para la existencia humana, independientemente del medio social en que se desenvuelve la persona”* (Feres y Mancero: 2001, 66)

En el documento “Boom agrícola y persistencia de la pobreza rural en Argentina” escrito por Guardia y Tornarolli se realiza un análisis de la pobreza rural en Argentina desde 1991 al 2006 utilizando diferentes fuentes de información disponible recurriendo, entre otros, al indicador de NBI, aunque sostienen que la:

*“Carencia de fuentes de información ha llevado a que el fenómeno de la pobreza haya sido poco estudiada en el país, existiendo un fuerte sesgo en los análisis de la pobreza hacia lo urbano. Esta situación se refuerza por el hecho de que cerca del 90% de la población total del país habita en áreas urbanas”* (Guardia y Tornarolli: 2010; 2)

Siguiendo en la misma línea de trabajo, la Socióloga Daniela Mathey, en su artículo sobre “Métodos e Indicadores para la estimación de la pobreza rural en la Argentina” (2007) realiza una revisión bibliográfica de los métodos e indicadores utilizados para la estimación de pobreza rural en Argentina, especialmente de la población dedicada a actividades agropecuarias, en donde menciona que el método utilizado por excelencia es el de NBI y solo en algunos pocos estudio focalizados se



## XXXI CONGRESO ALAS URUGUAY 2017

3 - 8 Diciembre / Montevideo

Las encrucijadas abiertas de América Latina

La sociología en tiempos de cambio

ha calculado la pobreza por ingreso. Esta preeminencia del uso del NBI por sobre la línea de pobreza tiene que ver con la falta de relevamientos en la zona rural necesarios para acceder a la información que permita construir una línea de pobreza para el ámbito rural.

Mathey sostiene las limitaciones del NBI para medir pobreza en el ámbito rural y citando a Murmis dice:

*“La aplicación del método NBI puede conducir a una sobreestimación de la pobreza en áreas rurales especialmente por la incidencia de los indicadores de vivienda y condiciones sanitarias. Se señala que, en ciertas situaciones, la falta de sanitarios, la existencia de pisos de tierra y ciertos tipos de vivienda se encuentran más asociados a aspectos culturales que a condiciones de privación”* (Mathey: 2007, 13).

Además Mathey adhiere a la postura de Forni y Neiman, quienes sostienen que el método de NBI para medir pobreza en el ámbito rural presenta limitaciones de tipo conceptual y operativo:

*“Los autores señalan que el estándar de necesidades mínimas, utilizados para ámbitos rurales y urbanos por igual, no serían adecuados tanto desde un análisis objetivo como desde la percepción o evaluación de las condiciones de privación efectuadas por los propios individuos. Asimismo, se señala que la construcción de algunos indicadores de vivienda y servicios desconoce el carácter “natural” del medio rural y la facilidad de acceso a ciertos recursos, como por ejemplo el aprovisionamiento de agua para el consumo familiar, los materiales de construcción de la vivienda, entre otros”* (Mathey: 2007, 13).

Ahora bien como el presente estudio se focaliza en los hogares tareferos, es importante definir que el tarefero o cosechador de la yerba mate es la persona que se encarga de la limpieza de la planta de yerba mate, la poda, el quiebre y requiebre del material cosechado, el acondicionamiento del raído y además colaborar con el pesaje y carga del mismo. Por lo tanto, los tareferos como tal son trabajadores rurales que se caracteriza por realizar un trabajo de tipo estacional, ya que la cosecha de la yerba mate se realiza aproximadamente durante los meses que van de Marzo a Septiembre; por esta labor recibe un pago que es proporcional a la cantidad de materia prima cosechada. De esta



## XXXI CONGRESO ALAS URUGUAY 2017

3 - 8 Diciembre / Montevideo

Las encrucijadas abiertas de América Latina

La sociología en tiempos de cambio

manera el tarefero se enfrenta, en un solo año, a una doble situación laboral, la mitad del año tiene trabajo y los meses restantes se encuentra desempleado.

El caso estudiado presentan una doble condición: hogares tareferos asentados en su mayoría en zonas urbanizadas donde residen trabajadores rurales, que debido a las características de la actividad que realizan se los considera trabajadores transitorios agropecuarios.

### III. Metodología

La aproximación a la población en estudio se realizó a través de la metodología cuantitativa basada en métodos estadísticos. Para el análisis de datos se trabajó con una fuente primaria, registro de terceros de corte transversal, proporcionada por el *Primer Relevamiento Provincial de Tareferos de la Provincia de Misiones* realizado en Noviembre del 2010, procesada mediante un software estadístico. Los datos fueron contextualizados con el análisis de fuentes secundarias, como ser los Censos Nacionales de Población y Vivienda –CNPV- realizados por el INDEC.

La unidad de análisis se correspondió con cada uno de los hogares tareferos a ser analizados, entendiendo por hogar a una persona o a un grupo de personas que viven bajo un mismo techo y comparten los gastos de la olla, más allá de tener lazos de parentesco o no.

En una primera instancia de análisis se procedió a construir los indicadores de necesidades básicas según el método NBI, siguiendo la metodología utilizada por el INDEC, con el fin de clasificar a los hogares tareferos en pobre o no pobres. Haciendo la salvedad de que la clasificación del hogar por extensión clasifica a los integrantes del mismo.

De esta manera el INDEC considera que un hogar es pobre por NBI si sufre al menos una de las siguientes carencias o privaciones:

- ↳ NBI 1: Hogares que habitan en una vivienda de tipo inconveniente (pieza de inquilinato, vivienda precaria u otro tipo)
- ↳ NBI 2: Hogares que habitan viviendas con más de tres personas por cuarto (hacinamiento crítico).
- ↳ NBI 3: Hogares que habitan en viviendas que no tienen ningún tipo de retrete.





## XXXI CONGRESO ALAS URUGUAY 2017

3 - 8 Diciembre / Montevideo

Las encrucijadas abiertas de América Latina

La sociología en tiempos de cambio

↳ NBI 4: Hogares que tienen algún niño en edad escolar, de 6 a 12 años, que no asiste a la escuela.

↳ NBI 5: Hogares que tienen cuatro o más personas por miembro ocupado, en los cuales, el jefe del hogar no ha completado el tercer grado escolaridad primaria.

Cómo el método NBI se basa en el enfoque de unión, aquellos hogares que presenten privación, en al menos uno de los indicadores, fueron clasificados como pobres estructurales. Los indicadores fueron presentados en un cuadro con el fin de establecer un ranking según prevalencia en los hogares.

Luego se construyó un índice de recuento mediante el Índice de Necesidades Básicas Insatisfechas –INBI- donde se estableció numéricamente la cantidad de NBI con la que cuenta cada hogar tarefero. Este INBI permite conocer la cantidad de privaciones que poseen los hogares, aunque sin adentrarse en la intensidad de estas necesidades, ya que se pudo conocer la cantidad de hogares que son pobres por un indicador, dos indicadores y así sucesivamente pero este índice no permite conocer cuán pobres son estos hogares pobres. (Feres y Mancero: 2001).

Debido a que el método NBI no cuenta con una medida de la intensidad de la pobreza estructural, se propuso la construcción de una *medida ad hoc* re categorizando los valores del INBI para poder hablar de esta manera de hogares tareferos que presentan pobreza moderada (muestran carencia en uno o dos indicadores) u hogares tareferos con pobreza crítica (aquellos hogares que presentan carencia en tres indicadores o más).

En una segunda instancia de análisis se intentó indagar si un hogar tarefero clasificado como “pobre” o “no-pobre” guarda relación con las características habitacionales, capacidad de subsistencia y asistencia escolar de menores. Además de averiguar si aquellos hogares clasificados por el método de las necesidades básicas insatisfechas se localiza en alguna zona geográfica en particular. Al mismo tiempo el papel que juega en los hogares la intensidad de la pobreza en relación a la zona geográfica de emplazamiento de las viviendas.

Con esta instancia de análisis lo que se buscó son indicios que nos permitieran decidir sobre la presencia o no del sesgo urbano atribuido a los indicadores de NBI.

Para ello la herramienta utilizada fue el “Análisis de Correspondencia Múltiple” que permitió





## XXXI CONGRESO ALAS URUGUAY 2017

3 - 8 Diciembre / Montevideo

Las encrucijadas abiertas de América Latina

La sociología en tiempos de cambio

definir, describir e interpretar la relación entre las categorías de las variables cualitativas analizadas.

### IV. Análisis y discusión de datos

El presente trabajo se circunscribe en el ámbito geográfico de la Argentina, donde en su extremo nordeste se localiza Misiones y dentro de ella, el Municipio de Jardín América perteneciente al departamento de San Ignacio, ubicado en la zona centro-oeste de la provincia, lindante al Río Paraná y distante 100 km de la ciudad capital de la provincia.

La población en estudio se centró en los 801 hogares tareferos que fueron censados en el año 2010, que para ese entonces albergaban a 1.131 tareferos, representando 4,4% de los habitantes del municipio según datos del CNPyV realizado por el INDEC en el mismo año.

#### IV.1 Primera Instancia de Análisis

El contexto en el cual se circunscribe la realidad de los hogares tareferos es una provincia que, si bien desde 1980 ha bajado sus índices de pobreza estructural, presenta una tasa que la ubica entre las más desfavorecidas a nivel nacional.

**Cuadro N°1:** Distribución de hogares tareferos según indicadores NBI.  
Jardín América- Noviembre 2010

<i>Necesidades Básicas</i>	<i>Hogares<sup>2</sup></i>	<i>%</i>
NBI 1: Calidad de la vivienda	193	24,1%
NBI 2: Hacinamiento	205	25,6%
NBI 3: Condiciones sanitarias	25	3,1%
NBI 4: Asistencia de menores a la escuela	43	10,2% <sup>(1)</sup>
NBI 5: Capacidad Económica	114	14,2%

<sup>(1)</sup> Este porcentaje está calculado en base al número de hogares que han presentado menores de 6 a 12 años.

**Fuente:** Elaboración propia en base a datos del Primer Censo Provincial de Tareferos

Una vez construidos los indicadores de NBI se puede establecer un ranking, teniendo en cuenta el peso de cada indicador donde se evidencia, el peso de los indicadores referidos a la vivienda, tanto a su

<sup>2</sup> Recordemos que la cantidad total de hogares analizados en la población de estudio asciende a 801



## XXXI CONGRESO ALAS URUGUAY 2017

3 - 8 Diciembre / Montevideo

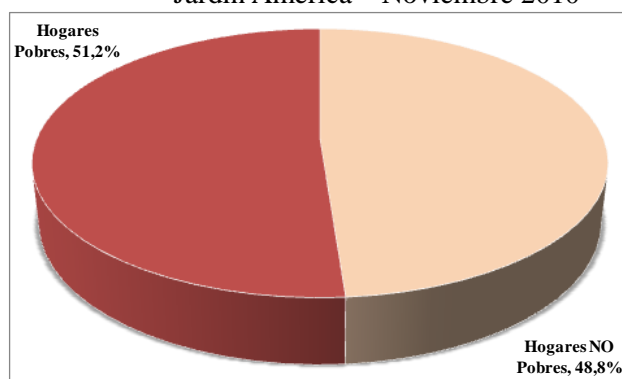
Las encrucijadas abiertas de América Latina

La sociología en tiempos de cambio

calidad como a su comodidad, seguido por el indicador que trata de captar la dimensión monetaria del hogar; el indicador que refleja la dimensión educativa de los menores y por último el indicador de carencias en las condiciones sanitarias de la vivienda que coloca en situación de pobreza sólo a 25 hogares del total censados (3,1%).

Sin discriminar el indicador que presenta carencias en el hogar, podemos decir que la mitad de los hogares tareferos de Jardín América, a noviembre del 2010, se encontraban en situación de pobreza:

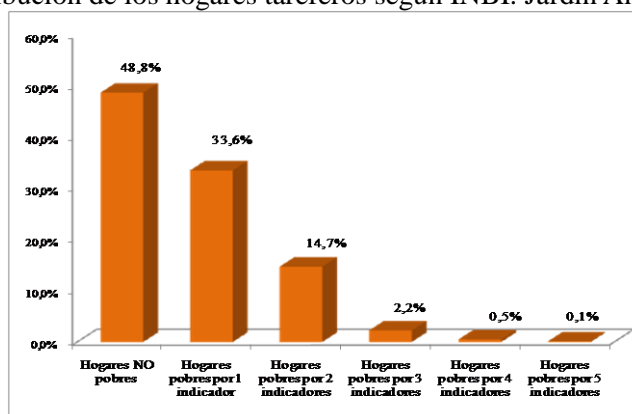
**Gráfico N°1:** Distribución de los hogares tareferos según clasificación de pobreza.  
Jardín América – Noviembre 2010



**Fuente:** Elaboración propia en base a datos del Primer Censo Provincial de Tareferos

Ahora bien, a partir del INBI lo que estamos haciendo en primer lugar, es clasificar a los hogares tareferos en dos grandes categorías: pobres y no-pobres. En segundo lugar, a los hogares pobres identificarlos según la cantidad de necesidades básicas insatisfechas que presentan. Pero este INBI no nos permite dimensionar la intensidad de la pobreza.

**Gráfico N°2:** Distribución de los hogares tareferos según INBI. Jardín América- Noviembre 2010



**Fuente:** Elaboración propia en base a datos del Primer Censo Provincial de Tareferos



## XXXI CONGRESO ALAS URUGUAY 2017

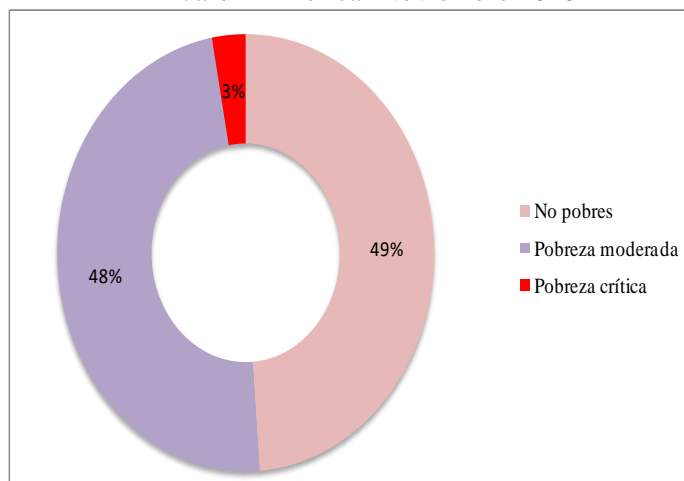
3 - 8 Diciembre / Montevideo

Las encrucijadas abiertas de América Latina

La sociología en tiempos de cambio

Entonces, teniendo en cuenta que no todos los hogares pobres se encuentran en la misma situación de pobreza, hemos construido una medida *ad hoc* que nos permita clasificar a partir de la cantidad de privaciones que presentan el hogar, la *intensidad del fenómeno* en estudio. De esta manera clasificamos por un lado, a los hogares con pobreza moderada, que son aquellos que presentan como máximo carencia en dos indicadores y por otro a los hogares con pobreza crítica que son aquellos que presentan deficiencia en tres o más indicadores.

Gráfico N°3: Distribución de los hogares tareferos según intensidad de la pobreza.  
Jardín América- Noviembre 2010



**Fuente:** Elaboración propia en base a datos del Primer Censo Provincial de Tareferos

El gráfico nos devuelve una imagen sumamente clara, donde se aprecia que aproximadamente la mitad de los hogares tareferos del Municipio de Jardín América son pobres y la otra mitad no lo son. Esa mitad de hogares pobres, prácticamente la mayoría presenta una pobreza moderada que radica en la presencia de uno o dos indicadores de privación de necesidades básicas.

### IV.2 Segunda Instancia de Análisis

En el Marco Teórico del presente trabajo hacíamos referencias a las críticas que enfrentaba el método NBI al medir pobreza en el ámbito rural, por ser un método fuertemente sesgado por necesidades que son consideradas básicas en la urbe. También mencionábamos que nuestro objeto de estudio se caracterizaba por ser hogares tareferos asentados en su mayoría en zonas urbanizadas donde residen trabajadores rurales.



## XXXI CONGRESO ALAS URUGUAY 2017

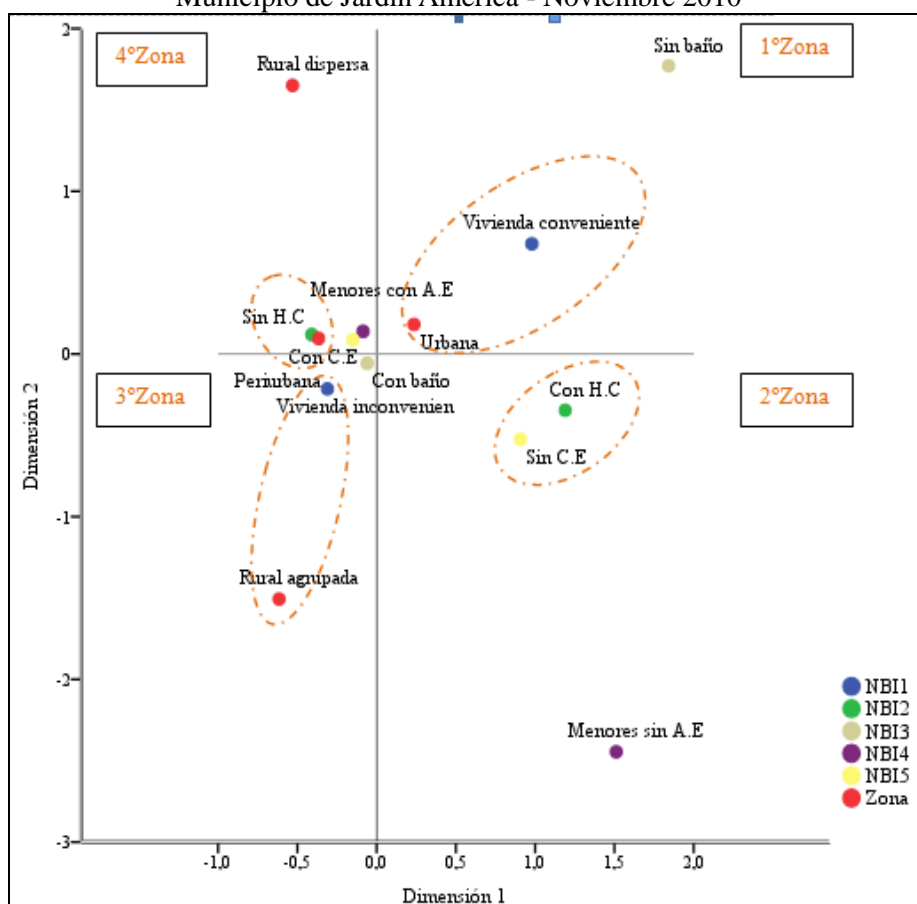
3 - 8 Diciembre / Montevideo

Las encrucijadas abiertas de América Latina

La sociología en tiempos de cambio

En el gráfico que sigue, podríamos establecer cierto tipo de clasificación de los hogares según la zona donde se ubican éstos en el gráfico, teniendo en cuenta los dos ejes de representación que conforman el espacio gráfico.

**Gráfico N°4:** Distribución de los hogares tareferos según zonas gráficas conformadas por las categorías de NBI y zona de asentamiento geográfico.  
Municipio de Jardín América - Noviembre 2010



NBI1: Vivienda conveniente o vivienda inconveniente

NBI2: Sin H.C (Sin hacinamiento crítico) o Con H.C (Con hacinamiento crítico)

NBI3: Con Baño o Sin Baño

NBI4: Menores con A.E (Menores que asisten a la escuela) o Menores sin A.E (Menores que no asisten a la escuela)

NBI5: Con C.E (Con Capacidad Económica) o Sin C.E (Sin Capacidad Económica)

Zona: Urbano-periurbano-rural agrupado-rural disperso

**Fuente:** Elaboración propia en base a datos del Primer Censo Provincial de Tareferos

De modo que siguiendo el sentido de las agujas del reloj vamos a establecer cuatro “zonas gráficas”:

↳ En la 1° Zona encontramos a hogares que residen en zonas urbanas y que habitan en viviendas convenientes, a saber: casas y ranchos.



## XXXI CONGRESO ALAS URUGUAY 2017

3 - 8 Diciembre / Montevideo

Las encrucijadas abiertas de América Latina

La sociología en tiempos de cambio

- ↳ En la 2° Zona se ubican hogares que presentan hacinamiento crítico y privación en la capacidad económica que no se localizan en una zona de asentamiento geográfico en particular.
- ↳ En la 3° encontramos a hogares con vivienda inconveniente, especialmente casillas, localizándose estas viviendas en una zona rural agrupada.
- ↳ Por último, en la 4° Zona encontramos a los hogares que se asientan en una zona periurbana y que no presentan hacinamiento crítico.

Ahora bien, teniendo en cuenta la disposición de los puntos en la gráfica, esto nos permite apreciar que las categorías de los indicadores de NBI parecerían no relacionarse con alguna “zona” en especial de emplazamiento de los hogares, es decir que las características que presentan los hogares en términos de las necesidades básicas que estamos analizando, son independientes al lugar donde se asienten los mismos.

Podemos observar por ejemplo, como indicadores que reflejan necesidades en términos sanitarios, de capacidad económica y hacinamiento crítico no están asociados a una zona de emplazamiento en particular de los hogares tareferos.

Resumiendo, los hogares que no presentan baño o retrete y los hogares que presentan menores que no asisten a la escuela son los que siguen aportando mayor información a la hora de distinguir diferencias entre todos los hogares tareferos del Municipio de Jardín América. Ahora bien, la variable “zona” no aporta elementos significativos que permitan clasificar taxativamente a los hogares.

Si agregamos a las variables ya propuestas la intensidad de la pobreza, buscando indagar si la intensidad de la pobreza está más asociada a ciertas zonas de emplazamiento o a indicadores en particular podemos visualizar en el gráfico n°5 e como los hogares que fueron clasificados como pobres críticos por presentar entre tres y cinco indicadores de necesidades básicas insatisfechas aportan información que permite diferenciar a los hogares tareferos del resto. A esto se le suma las necesidades que marcan privación en cuanto a la asistencia de menores a la escuela (NBI4) y condiciones sanitarias de la vivienda (NBI3), necesidades que siguen ubicándose de la misma manera que en los modelos presentados anteriormente.

En cuanto a los hogares con pobreza moderada e incluso los hogares que fueron clasificados como no pobres se encuentran próximos al centro del gráfico por lo que no estarían aportando suficiente



## XXXI CONGRESO ALAS URUGUAY 2017

3 - 8 Diciembre / Montevideo

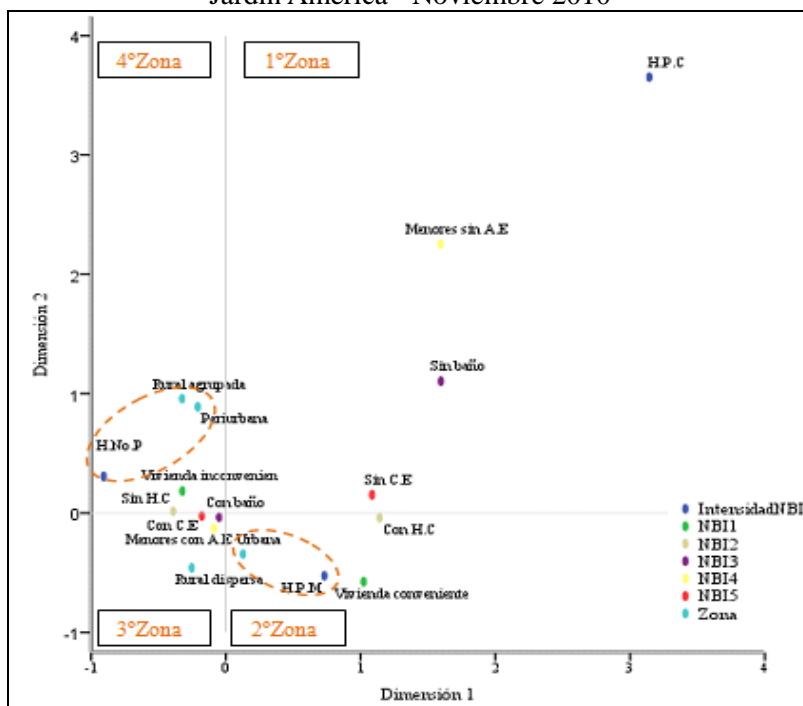
Las encrucijadas abiertas de América Latina

La sociología en tiempos de cambio

información que permita diferenciar a los hogares. Esto quiere decir que los hogares con pobreza moderada o bien no fueron clasificados como pobres poseen perfiles o características parecidas por lo que no podrían diferenciarse uno de otro

Ahora bien, en cuanto a si la intensidad de la pobreza se asocia a cierto lugar de emplazamiento en especial de los hogares tareferos se puede observar que los hogares que presentan una pobreza estructural definida como crítica que se ubican en la 1ª Zona gráfica, son independientes a la zona de asentamiento, es decir, no podemos ubicar a los hogares tareferos con pobreza crítica en una zona particular de asentamiento.

**Gráfico N°5:** Distribución de los hogares tareferos según zonas gráficas que conforman las categorías de NBI, zona de asentamiento geográfico e intensidad de la pobreza. Municipio de Jardín América - Noviembre 2010



**NBI1:** Vivienda conveniente o vivienda inconveniente

**NBI2:** Sin H.C (Sin hacinamiento crítico) o Con H.C (Con hacinamiento crítico)

**NBI3:** Con Baño o Sin Baño

**NBI4:** Menores con A.E (Menores que asisten a la escuela) o Menores sin A.E (Menores que no asisten a la escuela)

**NBI5:** Con C.E (Con Capacidad Económica) o Sin C.E (Sin Capacidad Económica)

**Zona:** Urbano-periurbano-rural agrupado-rural disperso

**Intensidad NBI:** H.NO.P (Hogares no pobres) – H.P.M (Hogares con pobreza moderada) – H.P.C (Hogares con pobreza crítica)

**Fuente:** Elaboración propia en base a datos del Primer Censo Provincial de Tareferos



## XXXI CONGRESO ALAS URUGUAY 2017

3 - 8 Diciembre / Montevideo

Las encrucijadas abiertas de América Latina

La sociología en tiempos de cambio

En cuanto a los hogares tareferos que presentan una pobreza estructural moderada se ubicaron en la 2ª Zona gráfica del espacio de representación. Aparentemente, a estas necesidades se las podría localizar en zonas urbanizadas del municipio de Jardín América, aunque los puntos sobre la gráfica no se encuentran muy próximos lo que nos da un indicio de que la relación entre estas características es bastante débil.

En la 3ª Zona gráfica podemos observar como el área de asentamiento rural dispersa no se asocia a ningún nivel de intensidad de la pobreza en particular. Y por último, en la 4ª Zona gráfica hallamos a los hogares clasificados según el método NBI como “no pobres”, quienes podrían llegar a localizarse en zonas periurbanas y rural agrupadas, insistiendo nuevamente en que los puntos sobre la gráfica no se encuentran cercanos por lo que no podríamos establecer con rigurosidad la relación.

Lo expuesto hasta aquí nos lleva a concluir, que la intensidad de la pobreza se encuentra relacionada a ciertos necesidades básicas insatisfechas, aunque no podríamos establecer con la misma fiabilidad una relación entre intensidad de la pobreza y zona de asentamiento de los hogares.

### **V. Conclusiones**

Como se pudo establecer a lo largo del análisis realizado en el presente trabajo, estos trabajadores rurales: tareferos, habitan en hogares que presentan diferentes privaciones que hacen a una buena calidad de vida. La mitad de los hogares tareferos del Municipio de Jardín América son pobres estructurales, evidenciando una pobreza de tipo moderada, exhibiendo como características distintivas el presentar déficit habitacional, tanto de tipo cuantitativo como cualitativo, las privaciones en el espacio físico de la vivienda, el tipo de vivienda y, en tercer lugar, la capacidad económica con las que cuenta el hogar.

La medida *ad hoc* construida para profundizar en la intensidad de la pobreza visibilizada en los hogares tareferos, ha permitido clasificar dos grupos de hogares claramente diferenciados.

Por un lado, se pudieron identificar aquellos hogares tareferos que presentan una *pobreza estructural moderada*, categoría en la que se encuentra la mayoría de los hogares pobres analizados. Este grupo se encuentra particularmente caracterizado por presentar carencia en cuanto al aislamiento del medio social como vía necesaria para un correcto desarrollo de actividades biológicas y sociales en el entorno





**XXXI CONGRESO ALAS  
URUGUAY 2017**

3 - 8 Diciembre / Montevideo

Las encrucijadas abiertas de América Latina

La sociología en tiempos de cambio

cotidiano de vida. Y por otro lado se encuentran los hogares tareferos que registraron una *pobreza estructural crítica*, condición que se relaciona con las carencias en el ámbito educativo, condiciones sanitarias y capacidad de subsistencia.

En cuanto a esta última necesidad insatisfecha, es necesario señalar una característica particular de esta población en estudio, ya que una buena cantidad de hogares han manifestado que sus integrantes mayores de 14 años no trabajan, situación que es normal, ya que durante el momento en el que se realizó el relevamiento, la cosecha de la yerba mate se encontraba detenida debido al propio ciclo de cosecha de la materia prima. Además, se puede resaltar que este indicador incluye el nivel educativo del jefe de hogar, por lo que es necesario entender que en poblaciones urbanizadas conformadas por personas que desarrollan su labor productiva en actividades primarias, la situación normal es encontrar niveles educativos bajos. Teniendo en cuenta que situaciones similares se pueden registrar en los trabajadores rurales argentino dedicados, por ejemplo, a la cosecha del té, la caña de azúcar y la uva, entre otros, sería interesante una revisión del indicador de capacidad de subsistencia utilizado por el NBI, como una propuesta alternativa de medición en estas poblaciones particulares.

En cuanto a si la zona de emplazamiento de los hogares permite establecer diferencias entre los hogares pobres estructurales, hemos podido observar la independencia de estas características. Es decir, un hogar tarefero pobre ubicado en zonas rurales es tan pobre como aquel hogar asentado en zonas urbanas, permitiendo esto –de alguna manera– salvar la crítica que se le hace al método NBI en cuanto al sesgo urbano que presenta. Es decir, todas estas consideraciones nos permiten concluir que en el caso analizado de los hogares tareferos del Municipio de Jardín América- Misiones- Argentina no se evidencia la presencia del sesgo urbano que se le atribuye a los indicadores de NBI.

Más allá del cuestionamiento metodológico realizado la información proporcionada por este trabajo deja en evidencia la necesidad de un conjunto de políticas públicas concretas destinadas no solo a la mejora de la calidad de vida de los hogares tareferos sino también de sus integrantes.



## XXXI CONGRESO ALAS URUGUAY 2017

3 - 8 Diciembre / Montevideo

Las encrucijadas abiertas de América Latina

La sociología en tiempos de cambio

### VI. Bibliografía

- ↳ Forni, Floreal H. (2002). “Caracterización dinámica de situaciones de pobreza en la Argentina”. Ricardo Murtagh (coord.); Pobreza Urbana en la Argentina. Universidad Católica Argentina, Departamento de Investigación Institucional.
- ↳ Feres, Juan Carlos y Mancero, Xavier. (2001): “Enfoques para la medición de la pobreza; Breve revisión literaria”. CEPAL - SERIE Estudios estadísticos y prospectivos N°4. En <http://www.eclac.cl/publicaciones/xml/4/5954/lcl1479e.pdf>
- ↳ Feres, Juan Carlos y Mancero, Xavier. (2001): “El método de la necesidades básicas insatisfechas (NBI) y sus aplicaciones en América Latina”. CEPAL - SERIE Estudios estadísticos y prospectivos N°7. En <http://www.eclac.org/publicaciones/xml/4/6564/lcl1491e.pdf>
- ↳ Guardia, Laura. y Tornarolli, Leopoldo. (2010): “Boom Agrícola y Persistencia de la Pobreza Rural en Argentina”. CEDLAS, Universidad Nacional de La Plata. Documento de Trabajo N°8.
- ↳ Mathey, Daniela. (2007): “Métodos e Indicadores para la estimación de la Pobreza Rural en la Argentina” En <http://www.inta.gob.ar/.../metodos-e-indicadores-para-la-estimacion-de-la-pobreza>